



# 「Google Earth」 バーチャル社会見学

「Google Earth」は、Google LLCの商標です。

※掲載画像は、特に記載のないものは「Google Earth」より

学びのトビラをひらく

新学社

# ① 「Google Earth」 ツアーを使用する

- サイトの一覧表から見たいツアーのコース名を選択すると、「Google Earth」が起動します。



※ブラウザは、Google Chrome, Microsoft edge, Firefoxの最新バージョンでご覧ください。Safariの場合、専用のアプリケーションのダウンロードが必要となります。

# ① 「Google Earth」 ツアーを使用する

- 自動的に各ツアーのスタート画面に移ります。ツアーのタイトルと、ツアーでめぐる地点の一覧が確認できます。



# ① 「Google Earth」 ツアーを使用する

●「プレゼンテーションを開始」を選択すると、ツアーがスタートします。

※なお、個別の地点を選んで各地点だけに移動することもできます。



# ① 「Google Earth」 ツアーを使用する

●登録している地点を順番に進んでいきます。左下の > を押すと、次の地点に進みます。

## 各地点の解説

### フランス (エッフェル塔)

世界文化遺産であるエッフェル塔のあるフランスは、世界でもっとも多く観光客がおとずれる国としても有名です。

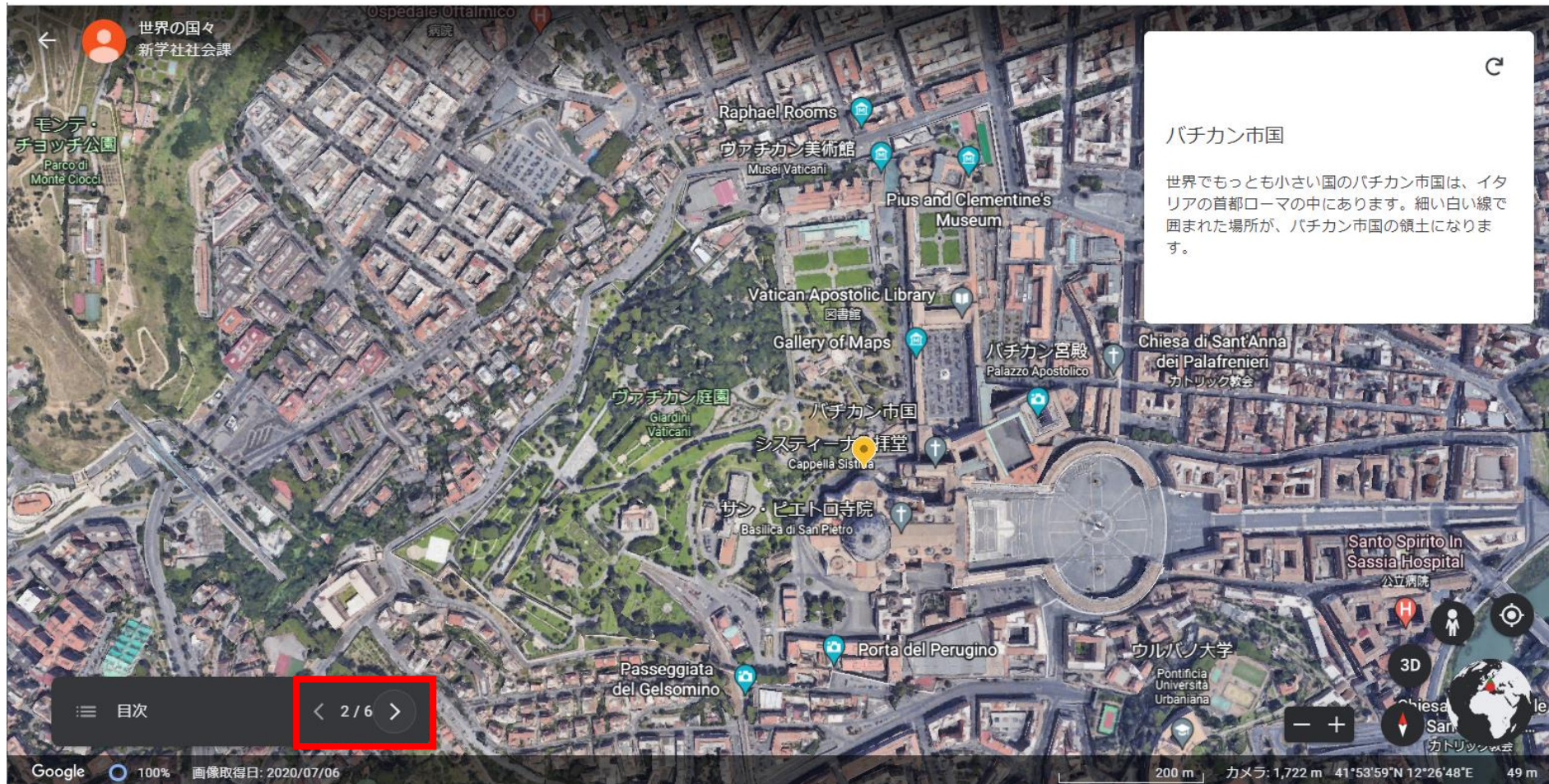
> 次へ進む  
< 前にもどる

目次を選んで任意の地点に移動することもできます。



# ① 「Google Earth」 ツアーを使用する

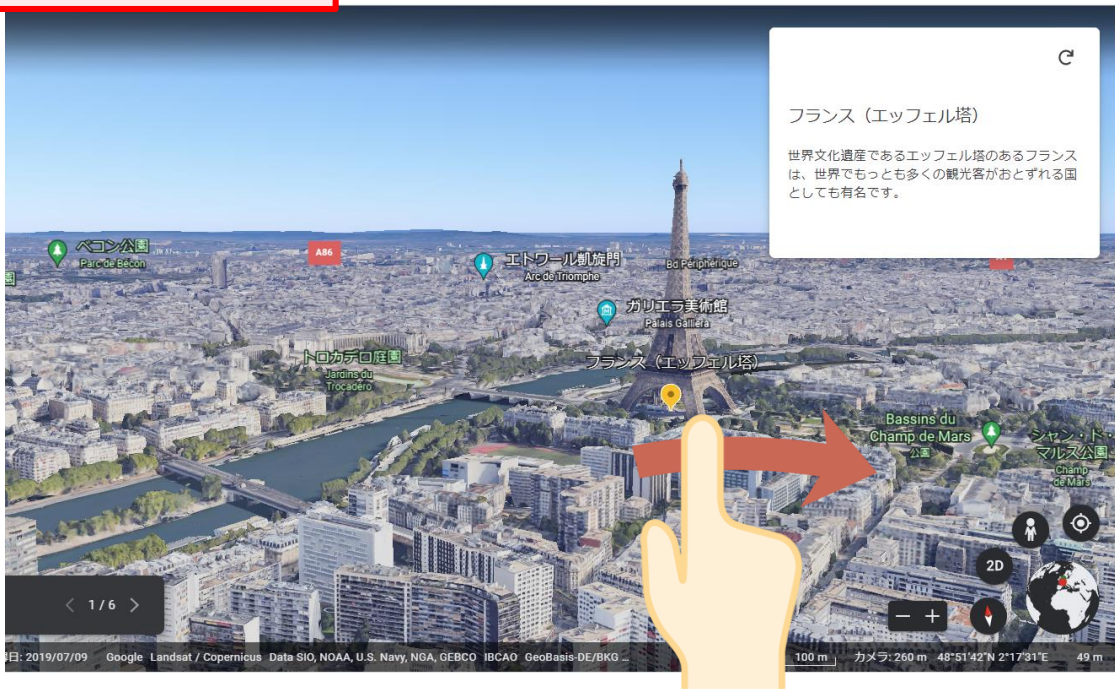
●次の地点へ自動的に移動します。後はこの操作を繰り返し、登録している地点を順番にめぐることができます。



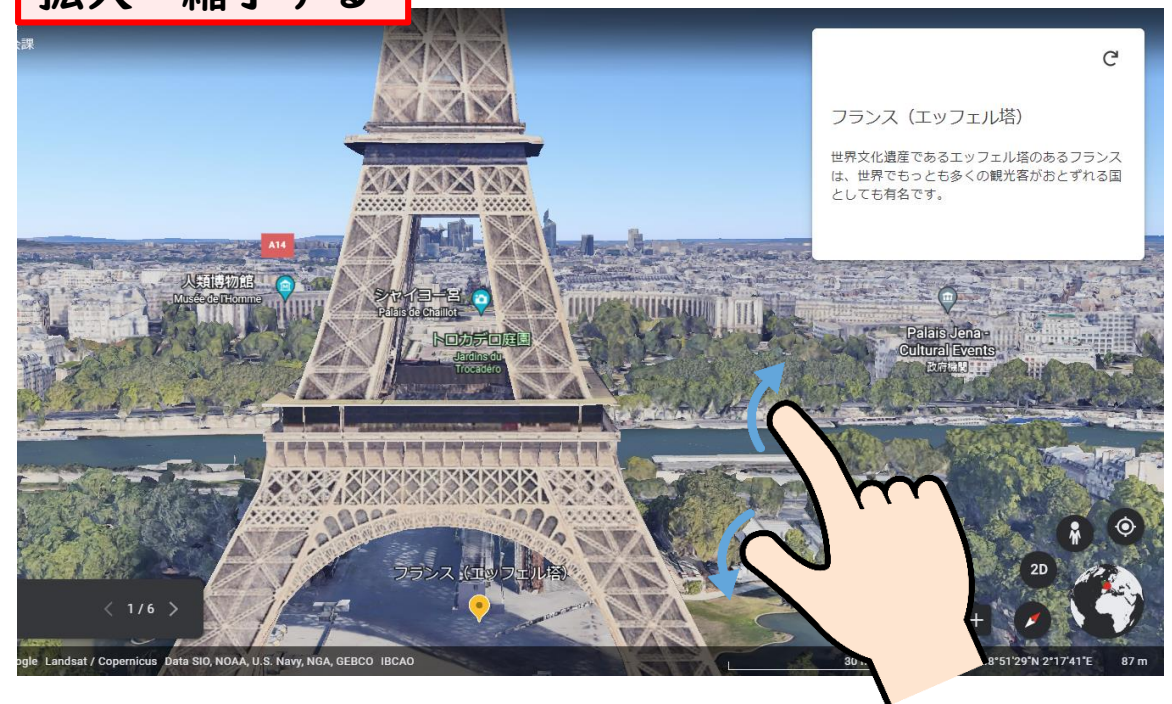
# ① 「Google Earth」 ツアーを使用する

●各地点においては、自由に角度を変えたり、拡大縮小などの操作が可能です。

## 角度をかえる



## 拡大・縮小する



Google Earthの機能はそのまま使用できます。

機能・詳細については、[Google Earth ヘルプ](#)をご覧ください。

## 使用上のご注意

- ・「『Google Earth』バーチャル社会見学」は, Google LLCが提供している Google Earthのサービスを使用しています。Google Earthで提供している画像や文章等については, 新学社とは関係ありません。
- ・Google Earthの特性上, 画面が回転したり, 急降下することがございます。児童にお見せする場合は, なるべく大きな画面で離れて見せるなど, ご配慮とご助言をお願いします。
- ・各ツアーの内容については, 予告なく変更する可能性があります。